APRI

L'insicurezza in Africa

Un'ampia gamma di fattori critici interdipendenti influenzano il quadro securitario del continente africano, dalla crescita demografica alle incertezze economiche, dall'incidenza di povertà e disuguaglianza ai cambiamenti climatici.

TU SEI QUI

Come si legge

L'analisi dell'insicurezza in Africa procede attraverso l'esame di nove scenari ciascuno dei quali rappresenta un fattore critico per la sicurezza del continente.
Ogni scenario viene analizzato sotto due punti di vista:
1. a sinistra, la mappatura dei Paesi africani attraverso indici o valori rappresentativi dello scenario esaminato;
2. a destra, una serie di approfondimenti sul tema esaminato nella mappa.

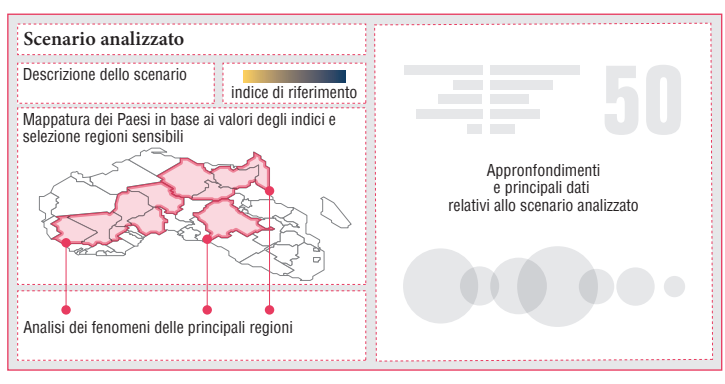

Scenari analizzati

Sicurezza e instabilità

Terrorismo e criminalità

Trend tecnologici

Disuguaglianza

Economia

Insicurezza alimentare

Cambiamento climatico

Povertà

Demografia

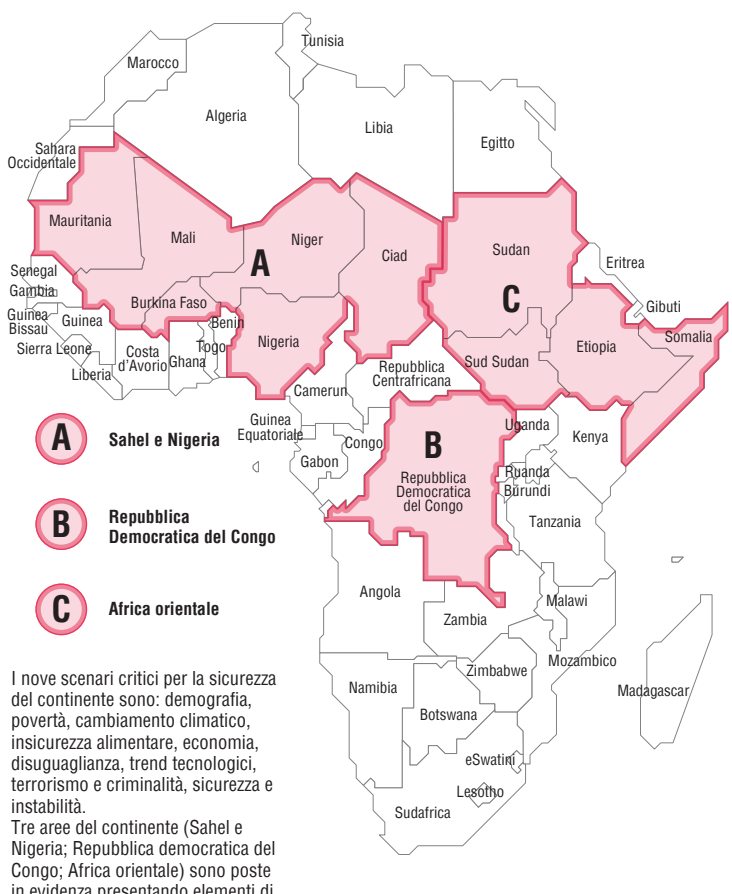

A Sahel e Nigeria

B Repubblica Democratica del Congo

C Africa orientale

I nove scenari critici per la sicurezza del continente sono: demografia, povertà, cambiamento climatico, insicurezza alimentare, economia, disuguaglianza, trend tecnologici, terrorismo e criminalità, sicurezza e instabilità.
Tre aree del continente (Sahel e Nigeria; Repubblica democratica del Congo; Africa orientale) sono poste in evidenza presentando elementi di particolare interesse.

Sicurezza e instabilità

La mappa riporta per ogni Paese africano il *Global Peace Index*, un indice composito basato su 23 indicatori di conflittualità e violenza sia di origine interna che esterna

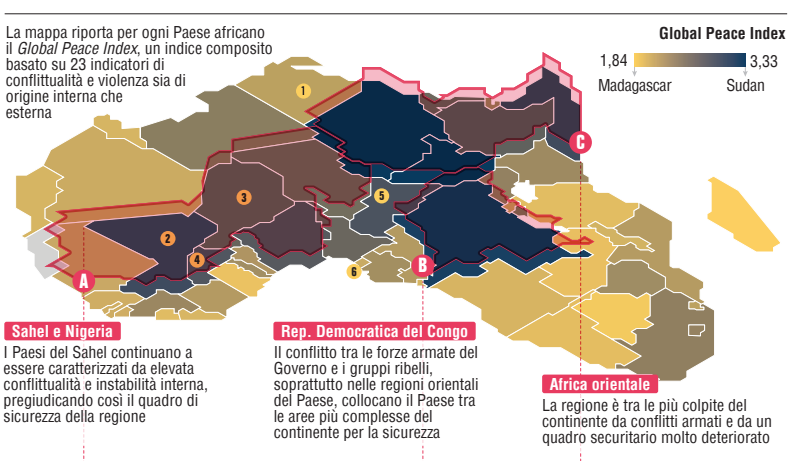

Sahel e Nigeria
I Paesi del Sahel continuano a essere caratterizzati da elevata conflittualità e instabilità interna, pregiudicando così il quadro di sicurezza della regione

Rep. Democratica del Congo
Il conflitto tra le forze armate del Governo e i gruppi ribelli, soprattutto nelle regioni orientali del Paese, collocano il Paese tra le aree più complesse del continente per la sicurezza

Africa orientale
La regione è tra le più colpite del continente da conflitti armati e da un quadro securitario molto deteriorato

Presenza russa in Africa

Paesi africani con presenza russa e relativo Global Peace Index

		Import di armi dalla Russia (2017-2023)	Dispiegamento degli Africa Corps russi
2,53	1 Libia	80,4%	1
3,10	2 Mali	45,0%	2
2,79	3 Niger	16,3%	3
2,97	4 Burkina Faso	17,6%	4
3,01	5 Rep. Centroafricana	13,2%	5
2,13	6 Guinea Equatoriale	35,0%	6

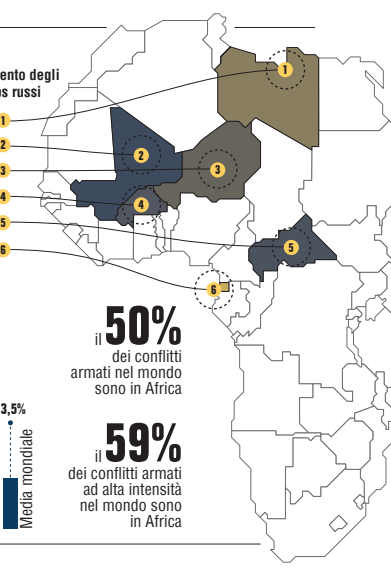

Stima del costo economico della violenza in rapporto al PIL nei primi 10 Paesi africani

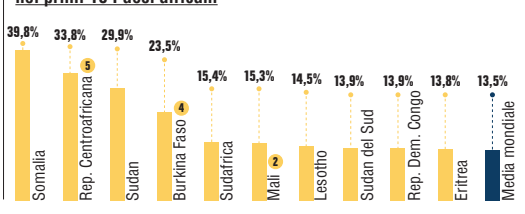

il **50%** dei conflitti armati nel mondo sono in Africa

il **59%** dei conflitti armati ad alta intensità nel mondo sono in Africa

Terrorismo e criminalità

Il *Global Terrorism Index* mostrato nella mappa è un indice composito basato su quattro indicatori: eventi terroristici, morti, feriti, ostaggi

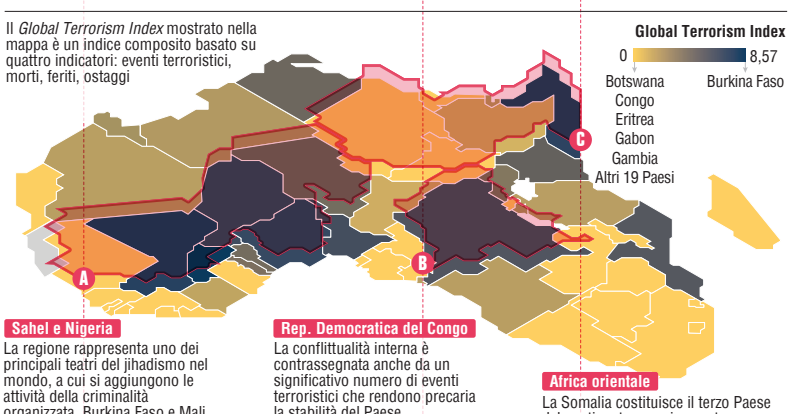

Sahel e Nigeria
La regione rappresenta uno dei principali teatri del jihadismo nel mondo, a cui si aggiungono le attività della criminalità organizzata. Burkina Faso e Mali sono i Paesi africani più colpiti dal terrorismo

Rep. Democratica del Congo
La conflittualità interna è contrassegnata anche da un significativo numero di eventi terroristici che rendono precaria la stabilità del Paese

Africa orientale
La Somalia costituisce il terzo Paese del continente maggiormente coinvolto nell'attivismo del terrorismo jihadista

Mercati criminali nel Sahel

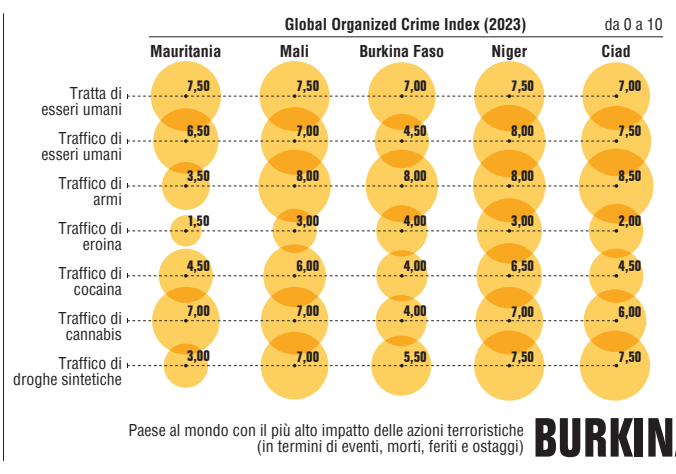

+6% aumento nel 2024 del numero di eventi perpetuati da estremisti islamici nel Sahel rispetto al 2023

NIGER Paese nel Sahel con il maggior incremento nel 2024 degli eventi perpetuati da estremisti

Paese al mondo con il più alto impatto delle azioni terroristiche (in termini di eventi, morti, feriti e ostaggi) **BURKINA FASO**

Trend tecnologici

La mappa illustra l'*AI Preparedness Index* 2023, un indice che esprime il grado di preparazione dei Paesi all'intelligenza artificiale, basato su alcuni indicatori macro-strutturali

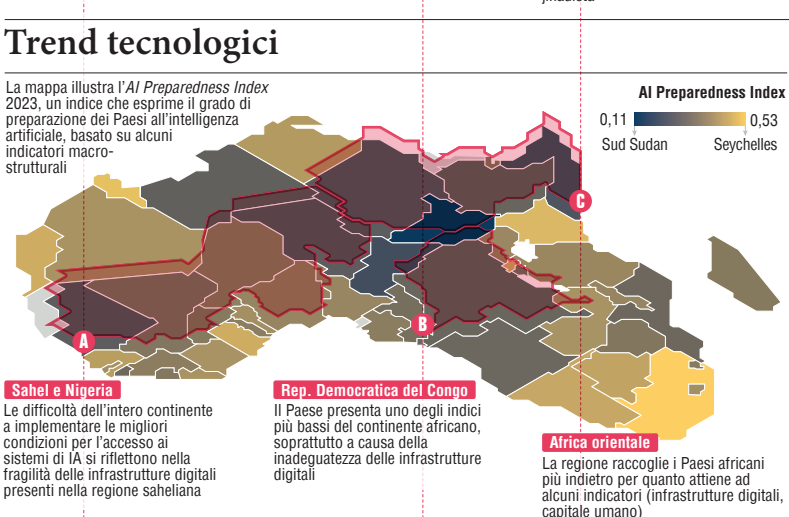

Sahel e Nigeria
Le difficoltà dell'intero continente a implementare le migliori condizioni per l'accesso ai sistemi di IA si riflettono nella fragilità delle infrastrutture digitali presenti nella regione saheliana

Rep. Democratica del Congo
Il Paese presenta uno degli indici più bassi del continente africano, soprattutto a causa della inadeguatezza delle infrastrutture digitali

Africa orientale
La regione raccoglie i Paesi africani più indietro per quanto attiene ad alcuni indicatori (infrastrutture digitali, capitale umano)

Comunicazioni (internet e reti mobili) — Asia e Pacifico, Europa, America, Africa

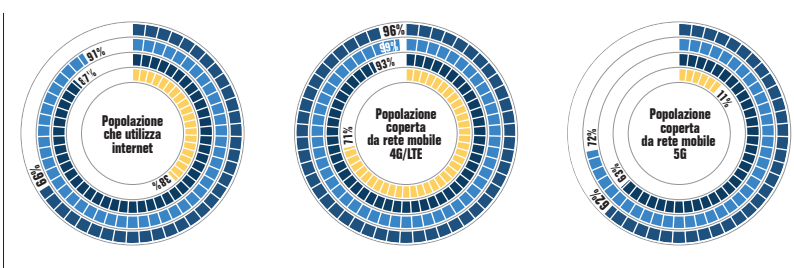

Indici FMI normalizzati relativi alle infrastrutture digitali e alla preparazione all'intelligenza artificiale

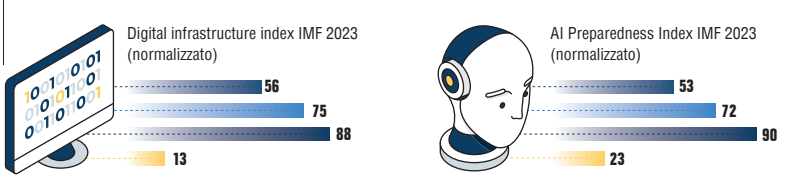

Disuguaglianza

La mappa espone la distribuzione nel continente della disuguaglianza dei redditi, rappresentando la quota del reddito nazionale posseduta dal 10% della popolazione più ricca

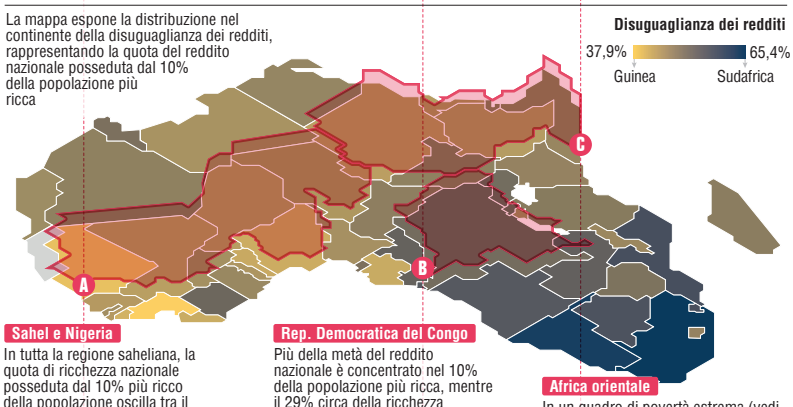

Sahel e Nigeria
In tutta la regione saheliana, la quota di ricchezza nazionale posseduta dal 10% più ricco della popolazione oscilla tra il 43% e il 47%

Rep. Democratica del Congo
Più della metà del reddito nazionale è concentrato nel 10% della popolazione più ricca, mentre il 29% circa della ricchezza patrimoniale è concentrata nell'1% della popolazione più ricca

Africa orientale
In un quadro di povertà estrema (vedi l'analisi su "Povertà"), la disuguaglianza dei redditi raggiunge in alcuni Paesi il 50% della ricchezza

Quota del reddito nazionale posseduto dal 10% più ricco della popolazione / **Quota del patrimonio nazionale posseduto dal 10% più ricco della popolazione**

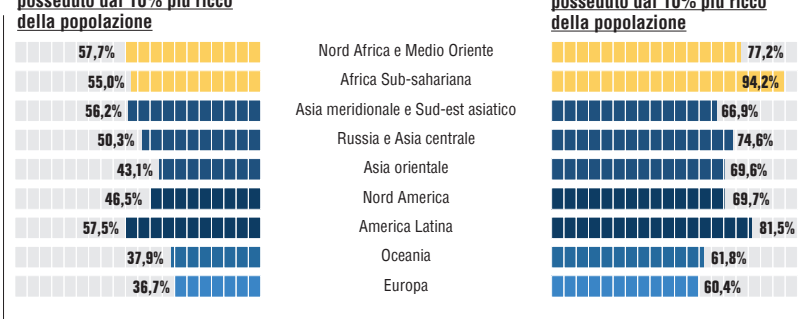

Quota del patrimonio nazionale posseduto dall'1% più ricco della popolazione

Marocco	Algeria	Tunisia	Libia	Egitto
30,7%	25,1%	24,1%	25,1%	31,8%

Economia

La crescita del PIL reale, stimata dal Fondo Monetario Internazionale nel 2024 e rappresentata nella mappa, evidenzia dinamiche economiche in evoluzione in tutto il continente

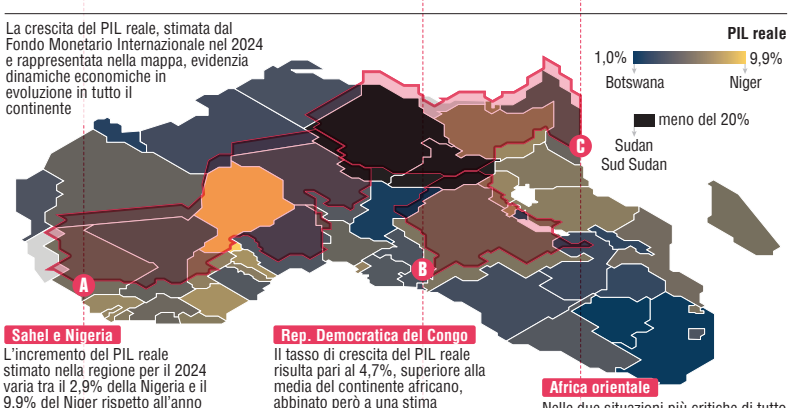

Sahel e Nigeria
L'incremento del PIL reale stimato nella regione per il 2024 varia tra il 2,9% della Nigeria e il 9,9% del Niger rispetto all'anno precedente. La criticità maggiore per l'inflazione è rappresentata dalla Nigeria (32,5%)

Rep. Democratica del Congo
Il tasso di crescita del PIL reale risulta pari al 4,7%, superiore alla media del continente africano, abbinato però a una stima dell'inflazione che sfiora il 18% annuo

Africa orientale
Nelle due situazioni più critiche di tutto il continente (Sudan e Sud Sudan) si stimano variazioni fortemente negative del PIL

Crescita del PIL reale nel 2024

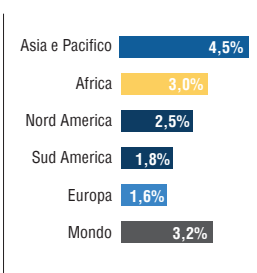

PIL pro capite 2024 (prezzi correnti, migliaia USD)

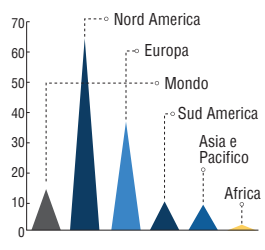

Stima della riduzione del PIL pro capite nel 2025 rispetto al 2024

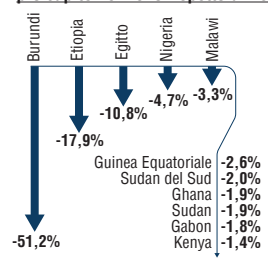

Paesi con un tasso di inflazione superiore al 10% (2024)

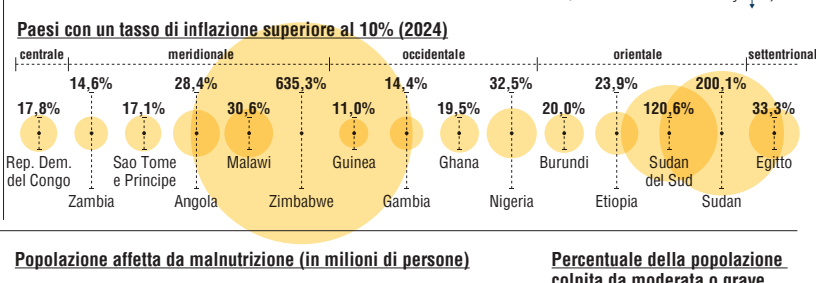

Insicurezza alimentare

La mappatura della popolazione africana colpita da moderata o grave insicurezza alimentare rimanda alla media del triennio 2021-2023 per ciascun Paese africano

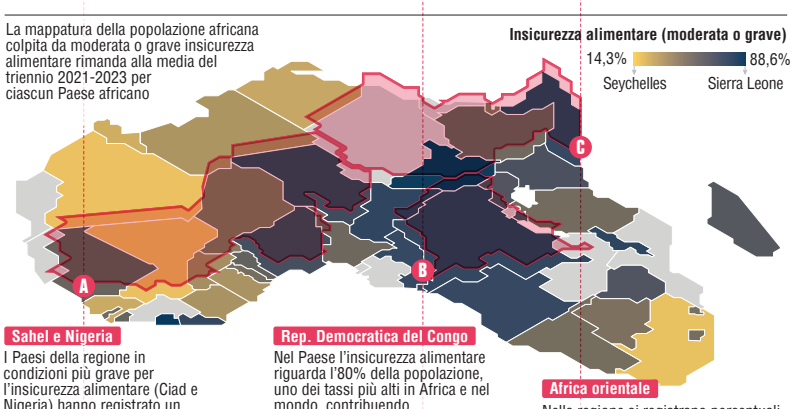

Sahel e Nigeria
I Paesi della regione in condizioni più grave per l'insicurezza alimentare (Ciad e Nigeria) hanno registrato un ulteriore peggioramento della situazione rispetto al triennio 2020-2022

Rep. Democratica del Congo
Nel Paese l'insicurezza alimentare riguarda l'80% della popolazione, uno dei tassi più alti in Africa e nel mondo, contribuendo all'incertezza delle prospettive di crescita economica e di stabilità sociale

Africa orientale
Nella regione si registrano percentuali di insicurezza alimentare altissime (87,3% in Sud Sudan e 79,9% in Somalia), prossime alla catastrofe alimentare

Popolazione affetta da malnutrizione (in milioni di persone)

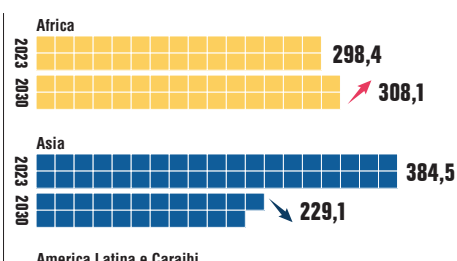

quota della popolazione mondiale affetta da malnutrizione presente in Africa nel **2023** **40,7%**

quota della popolazione mondiale affetta da malnutrizione presente in Africa nel **2030** **52,9%**

Percentuale della popolazione colpita da moderata o grave insicurezza alimentare (media di 3 anni)

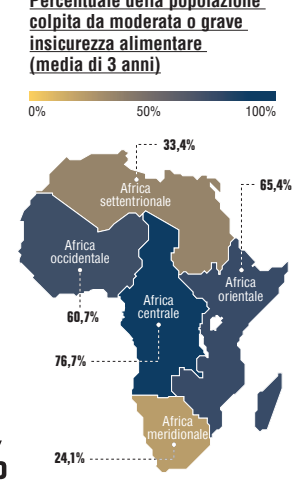

Cambiamento climatico

La mappa riporta il principale effetto estremo del cambiamento climatico che colpisce ciascun Paese, secondo una suddivisione in quattro categorie di eventi

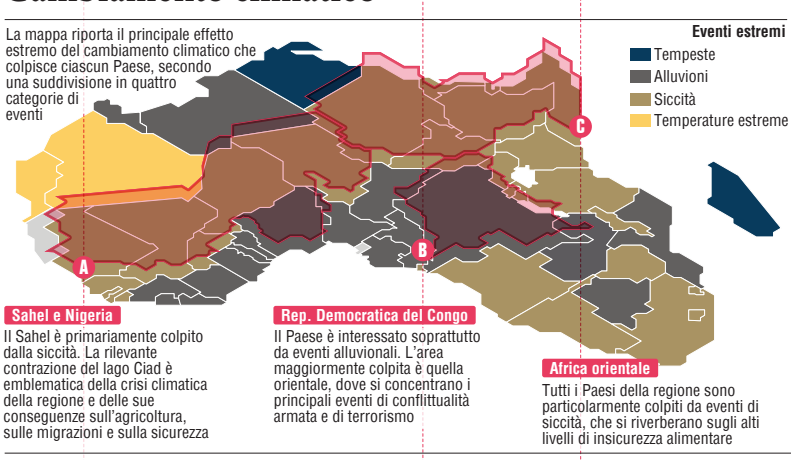

Sahel e Nigeria
Il Sahel è primariamente colpito dalla siccità. La rilevante contrazione del lago Ciad è emblematica della crisi climatica della regione e delle sue conseguenze sull'agricoltura, sulle migrazioni e sulla sicurezza

Rep. Democratica del Congo
Il Paese è interessato soprattutto da eventi alluvionali. L'area maggiormente colpita è quella orientale, dove si concentrano i principali eventi di conflittualità armata e di terrorismo

Africa orientale
Tutti i Paesi della regione sono particolarmente colpiti da eventi di siccità, che si riverberano sugli alti livelli di insicurezza alimentare

Anomalie della temperatura media (rispetto al periodo 1910-2000)

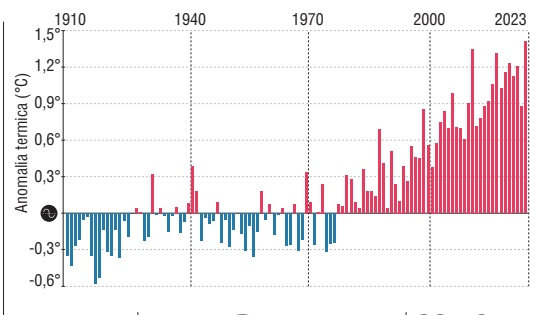

2%-5% perdita media annua a causa degli eventi metereologici estremi

118 milioni di persone stima della popolazione africana in condizioni di povertà estrema esposta a eventi metereologici estremi

30-50 miliardi di dollari annui per 10 anni stima del costo per l'adattamento climatico nell'Africa sub-sahariana

Anomalie termiche nel 2023 (rispetto al trentennio 1991-2020)

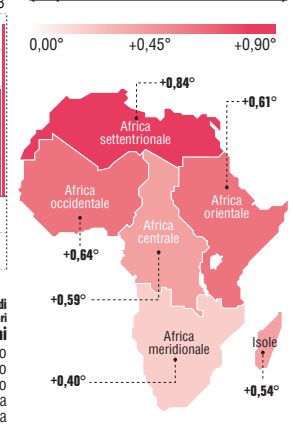

Povertà

La mappa rappresenta la popolazione di ciascun Paese africano in condizioni di estrema povertà, ossia la quota di popolazione che vive con meno di 2,15 dollari al giorno

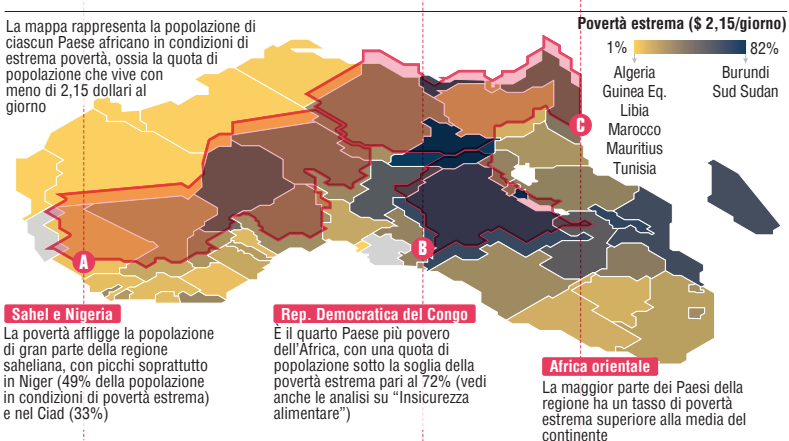

Sahel e Nigeria
La povertà affligge la popolazione di gran parte della regione saheliana, con picchi soprattutto in Niger (49% della popolazione in condizioni di povertà estrema) e nel Ciad (33%)

Rep. Democratica del Congo
È il quarto Paese più povero dell'Africa, con una quota di popolazione sotto la soglia della povertà estrema pari al 72% (vedi anche le analisi su "Insicurezza alimentare")

Africa orientale
La maggior parte dei Paesi della regione ha un tasso di povertà estrema superiore alla media del continente

La popolazione in condizioni di povertà estrema all'interno di ciascun continente

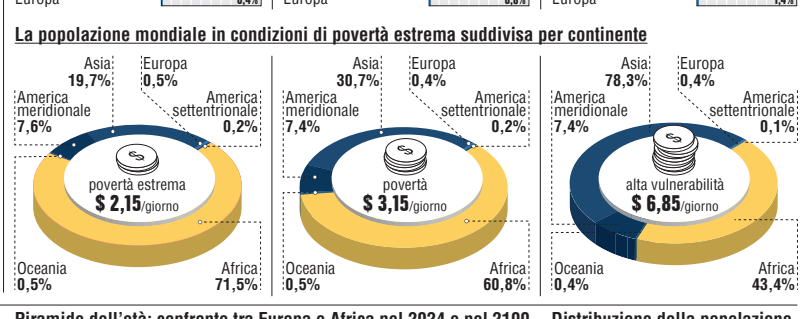

La popolazione mondiale in condizioni di povertà estrema suddivisa per continente

Demografia

La mappa fa riferimento alla distribuzione della popolazione africana nel 2024 secondo la Divisione Popolazione delle Nazioni Unite

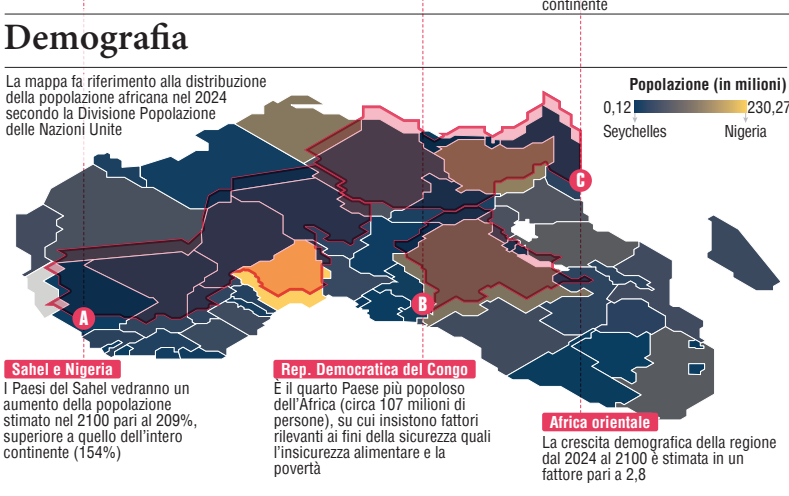

Sahel e Nigeria
I Paesi del Sahel vedranno un aumento della popolazione stimato nel 2100 pari al 209%, superiore a quello dell'intero continente (154%)

Rep. Democratica del Congo
È il quarto Paese più popoloso dell'Africa (circa 107 milioni di persone), su cui insistono fattori rilevanti ai fini della sicurezza quali l'insicurezza alimentare e la povertà

Africa orientale
La crescita demografica della regione dal 2024 al 2100 è stimata in un fattore pari a 2,8

Piramide dell'età: confronto tra Europa e Africa nel 2024 e nel 2100

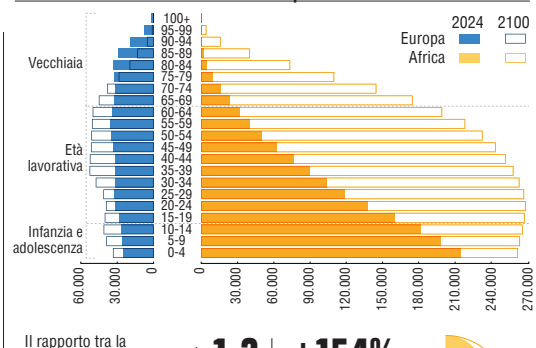

Il rapporto tra la popolazione europea e quella africana passerà dall'attuale 1:2 a 1:6,4 nel 2100

nel **2024** **1:2**

nel **2100** **1:6,4**

+154% stima dell'aumento della popolazione africana nel 2100

nel **2024** **1,496** mld di persone

nel **2100** **3,807** mld di persone

+184% stima dell'aumento della popolazione africana in età lavorativa

0,86 mld (2024) → **2,46** mld (2100)
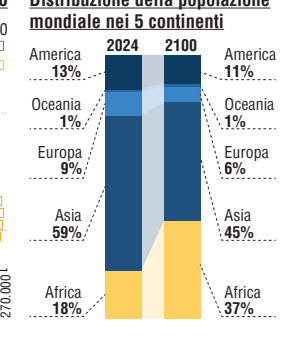
Distribuzione della popolazione mondiale nei 5 continenti